

PLAN LOCAL D'URBANISME INTERCOMMUNAL

COMMUNES DE DAUENDORF, HUTTENDORF, MORSCHWILLER,
OHLINGEN, SCHWEIGHOUSE SUR MODER, UHLWILLER ET
WINTERSHOUSE

Règlement graphique – Schweighouse sur Moder est 1/2000^{ème} (1/3)

19/09/2016 Approbation
29/05/2017 Mise à jour n° 1
28/08/2017 Modification simplifiée n° 1
19/03/2018 Mise à jour n° 2
23/04/2019 Mise à jour n° 3
15/08/2020 Mise à jour n° 4
12/11/2020 Modification simplifiée n° 2
09/03/2021 Mise à jour n° 5
24/03/2022 Modification n° 1
18/05/2022 Mise à jour n° 6

**MODIFICATION SIMPLIFIÉE N°3
DOSSIER APPROUVÉ**
"Vu pour être annexé à la délibération du conseil
communautaire du 19 décembre 2024"






Jean-Lucien Netzer

À Haguenau
Le 19 décembre 2024
Le Vice-Président,
Jean-Lucien NETZER




Zonage réglementaire

☐ Limites de zones







Prescriptions

-  Emplacement réservé
-  Espace boisé classé
-  Élément de paysage
-  Orientations d'aménagement
-  Recul spécifique imposé aux constructions et installations le long de la voie ferrée et des boisements

Informations

- Périmètre de protection de captage immédiat
-  Périmètre de protection de captage rapproché
-  Périmètre de protection de captage éloigné
-  Secteur identifié au titre de l'article L.151-15 du code de l'urbanisme

PAC de la Moder Classes d'aléas

-  Très Fort
-  Fort
-  Moyen
-  Faible
-  Bande arrière-digue
-  Cotes des plus hautes eaux - référentiel altimétrique NGF-IGN69

