

**Règlement graphique –
Ohlungen 1/500^{ème}**

19/08/2016	Approbation
29/05/2017	Mise à jour n° 1
29/06/2017	Modification simplifiée n° 1
19/03/2018	Mise à jour n° 2
23/04/2019	Mise à jour n° 3
15/09/2020	Mise à jour n° 4
12/11/2020	Modification simplifiée n° 2
09/03/2021	Mise à jour n° 5
24/03/2022	Modification n° 1
16/05/2022	Mise à jour n° 6

MODIFICATION SIMPLIFIÉE N°3
DOSSIER APPROUVÉ
"Vu pour être annexé à la délibération du conseil communautaire du 19 décembre 2024"






À Haguenau,
Le 19 décembre 2024

Le Vice-Président,
Jean-Lucien NETZTER





Zonage réglementaire

☐ Limites de zones







Prescriptions

-  Emplacement réservé
-  Espace boisé classé
-  Élément de paysage
-  Orientations d'aménagement
-  Recul spécifique imposé aux constructions et installations le long de la voie ferrée et des boisements

Informations

-  Périmètre de protection de captage immédiat
-  Périmètre de protection de captage rapproché
-  Périmètre de protection de captage éloigné
-  Secteur identifié au titre de l'article L.151-15 du code de l'urbanisme

PAC de la Moder

- Classes d'aléas
-  Très Fort
 -  Fort
 -  Moyen
 -  Faible
 -  Bande arrière-digue
 -  Cotes des plus hautes eaux - référentiel altimétrique NGF-IGN69

