


# PLAN LOCAL D'URBANISME INTERCOMMUNAL

COMMUNES DE DAUENDORF, HUTTENDORF, MORCHWILLER,  
OHLUNGEN, SCHWEIGHOUSE SUR MODER, UHLWILLER ET  
WINTERSHOUSE





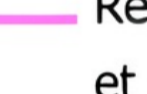
## Règlement graphique – Wintershouse 1/2000<sup>ème</sup>

19/09/2016	Approbation	<b>MODIFICATION SIMPLIFIÉE N°3</b> <b>DOSSIER APPROUVÉ</b> "Vu pour être annexé à la délibération du conseil communautaire du 19 décembre 2024"  À Haguenau Le 19 décembre 2024 Le Vice-Président, Jean-Lucien NETZER
29/05/2017	Mise à jour n° 1	
29/06/2017	Modification simplifiée n° 1	
19/03/2018	Mise à jour n° 2	
23/04/2019	Mise à jour n° 3	
15/06/2020	Mise à jour n° 4	
12/11/2020	Modification simplifiée n° 2	
09/03/2021	Mise à jour n° 5	
24/03/2022	Modification n° 1	
16/05/2022	Mise à jour n° 6	





### Zonage réglementaire

 Limites de zones







### Prescriptions

-  Emplacement réservé
-  Espace boisé classé
-  Élément de paysage
-  Orientations d'aménagement
-  Recul spécifique imposé aux constructions et installations le long de la voie ferrée et des boisements

### Informations

-  Périmètre de protection de captage immédiat
-  Périmètre de protection de captage rapproché
-  Périmètre de protection de captage éloigné
-  Secteur identifié au titre de l'article L.151-15 du code de l'urbanisme

### PAC de la Moder

- Classes d'aléas
-  Très Fort
  -  Fort
  -  Moyen
  -  Faible
  -  Bande arrière-digue
  -  157.4 Cotes des plus hautes eaux - référentiel altimétrique NGF-IGN69

