

# PLAN LOCAL D'URBANISME INTERCOMMUNAL

COMMUNES DE DAUENDORF, HUTTENDORF, MORSCHWILLER, OHLUNGEN, SCHWEIGHOUSE SUR MODER, UHLWILLER ET WINTERSHOUSE

## Règlement graphique – Uhlwiller 1/5000<sup>ème</sup>

19/09/2016 Approbation  
29/05/2017 Mise à jour n° 1  
29/06/2017 Modification simplifiée n° 1  
19/03/2018 Mise à jour n° 2  
23/04/2019 Mise à jour n° 3  
15/06/2020 Mise à jour n° 4  
12/11/2020 Modification simplifiée n° 2  
08/03/2021 Mise à jour n° 5  
24/03/2022 Modification n° 1  
16/05/2022 Mise à jour n° 6

**MODIFICATION SIMPLIFIÉE N°3**  
**DOSSIER APPROUVÉ**  
"Vu pour être annexé à la délibération du conseil communautaire du 19 décembre 2024"






À Haguenau  
Le 19 décembre 2024

Le Vice-Président  
Jean-Lucien NETZER

### Zonage réglementaire

☐ Limites de zones

### Prescriptions







-  Emplacement réservé
-  Espace boisé classé
-  Élément de paysage
-  Orientations d'aménagement
-  Recul spécifique imposé aux constructions et installations le long de la voie ferrée et des boisements

### Informations

- Périmètre de protection de captage immédiat
- ▨ Périmètre de protection de captage rapproché
- ▨ Périmètre de protection de captage éloigné
- ▨ Secteur identifié au titre de l'article L.151-15 du code de l'urbanisme

### PAC de la Moder

Classes d'aléas

-  Très Fort
-  Fort
-  Moyen
-  Faible
-  Bande arrière-digue
-  Cotes des plus hautes eaux - référentiel altimétrique NGF-IGN69

